

# BØNNERUP STRAND



## 1 Fiskerihavnen

Det autentiske miljø på den lille fiskerihavn er intakt, med de blå kuttere som lander deres fangst. Her er mågeskrig og duft af friske fisk, vodbinder, fiskehandler og røgeri. Nord for fiskerihavnen, under møllerne på østmolen, bygges en kajakbro med tilhørende kajakopbevaring og basis for yderligere aktiviteter.

## 2 Lystbådehavnen

Lystbådehavnen har et hyggeligt og livligt miljø. Langs kajen ligger maritime ferieboliger og fælleshus med havnekontor, skipperstue og opholdsrum.

## 3 Sommernaturformidling på Bønnerup Havn

På Bønnerup Havn inviterer Kyst- og Fjordcentret til sjove sommeraktiviteter. Der bliver særlige ture i vandet og på molerne.

## 4 Stranden

Byens badestrande strækker sig på begge sider af byen. Det fine sand og det klare vand byder på utallige muligheder for strand- og vandsportsaktiviteter.

## 5 Treaa Mølle Batterie

Treaa Mølle kan føres helt tilbage til 1300 tallet, og den fungerer i flere hundrede år som kundemølle for bønderne fra oplandet.

## 6 Nordsøstien

Mod øst går stien mod Gjerrild og videre langs Djurslands kyst. Mod vest går stien mod Fjellerup og videre mod Udbyhøj ved Randers fjord.

## 7 Hjertestien

Hjertestien er en 5,4 km lang tur gennem byen, langs havet og havnen.

- Hjertestarter
- Postkasse
- Hæveautomat
- Busholdeplads
- Albertinelund Camping 8638 6233
- Blåt Flag

- A** Bønnerup Lystbådehavn, tlf. 2024 6522
- B** Møllefisk og Havnens Røgeri, tlf. 7026 2250
- C** Ny Form, Sport, Fritid & Modetøj, tlf. 9843 3984
- D** HK Sommer, Fiskeriudstyr, Souvenirs, tlf. 2943 5150
- E** Nybolig ejendomsmægler, tlf. 8638 2422
- F** Havnegrillen, Grill, Is & Pizzeria, tlf. 8638 6051
- G** Den Blå Kutter, Restaurant, tlf. 8638 6622

- H** Kattegat Restaurant, tlf. 8638 6100
- I** Days Kattegat Feriecenter, tlf. 8638 6200
- J** NOVA Bar, Bønnerupvej 12
- K** Brødshoppen, tlf. 8638 6300
- L** LokalBrugsen Supermarked, tlf. 8638 6126
- M** Aase Marie, Modetøj, tlf. 8638 6111
- N** Dame & Herrefrisør Pia Monrad, tlf. 8638 6219
- O** Din Frisør Birgit Sørensen, tlf. 8638 2525
- P** Salonen, Frisør Birgitte Kristensen, tlf. 8638 6112
- Q** Glashuset, tlf. 8638 6700
- R** Café Softe, tlf. 8816 9262
- S** Strandcaféen, tlf. 60160238
- T** Caféen, Bed&Breakfast, tlf. 2163 2313
- U** Campingkiosk, brød og is, tlf. 8638 6223

- Taxa, tlf. 2020 4660
- Turistinformation Grenaa, tlf. 8758 1200
- Lægehuset, tlf. 8638 7122
- Lægevagt, tlf. 7011 3131
- Dyrelæge, tlf. 2971 0812
- Tømrer, Djurs Tømrer, tlf. 6018 6086
- Maler, Renés Malerfirma, tlf. 2144 6795
- Valdemar's Malerfirma, tlf. 8638 6132
- Murer, BNC Byg, tlf. 4095 6682
- VVS, Ungstrup VVS & Blik, tlf. 3070 7763
- Elektriker, Søndergaard ApS, tlf. 8633 4555
- Bilmekaniker, Djurs Auto & undervognscenter, tlf. 8638 6392
- Thomas Madsen, tlf. 6016 0280
- Bønnerup Skibs- og Baadebyggeri, tlf. 8638 6244
- Solafskærmning, BSM Montage 3091 5141, Solatek 8699 8828
- Wi-fi: Primanet



Indeholder  
BØNNERUP  
Kort over  
STRAND

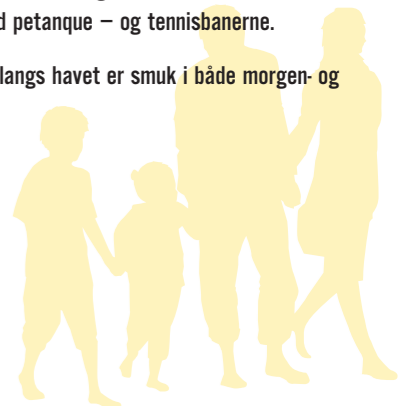
## VELKOMMEN TIL BØNNERUP STRAND



## HJERTESTIEN

Hjertestien er en 5,4 km lang rute, som tilbyder en afvekslende tur gennem byen, langs havet og havnen. Små bakker er med til at få pulsen i vejret, samtidig med at man kan nyde skov, udsigt over marker med heste eller stoppe op ved petanque – og tennisbanerne.

Strækningen langs havet er smuk i både morgen- og aftenlyset.



6

## NORDSØSTIEN

Nordsøstien er en vandring i kysternes kulturhistorie på sammenlagt ca. 5000 km. Ruten er blevet til i et samarbejde mellem syv lande ved Nordsøen, og strækker sig på sin vej fra Skotland til det nordlige Norge også langs Norddjurslands kyst og langs Bønnerup Strand. Det kan varmt anbefales, at lave en kortere eller længere tur ad Nordsøstien herfra.

Fra havnen mod øst løber stien langs vandet gennem det økologiske skovområde Emmedsbo til Gjerrild by med sine huse fra 1600 tallet. Nordsøstien fortsætter langs kysten til Grenaa og passerer bl.a. de spektakulære 14 meter høje klinter ud for Karlby og Sangstrup.

Hvis man i stedet følger stien fra Bønnerup Havn mod vest, kommer man efter at have passeret Treå gennem et smukt skovområde til Meilgaard Slot og Slotskro. Man kan også vælge at fortsætte langs vandet til Fjellerup Strand, hvorfra ruten fortsætter mod Randers Fjord.

5

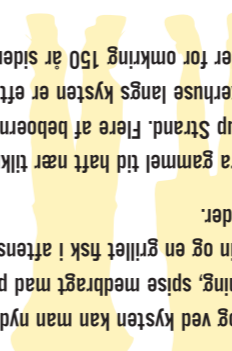
## BØNNERUP

Bønnerup på Djurslands nordkyst er et lille fiskersamfund, hvor havet og havnen spiller en central rolle. Her finder man desuden lystbådehavn, windsurfertiljø, butikker og gode spisesteder.

Ankommer man fra søsiden, er havnens møler med de syv store vindmøller et velkendt pejlemærke. På Bønnerup Havn ligger den populære lystbådehavn side om side med fiskerihavnen. Her er blå kuttere, skibsvært og friske fisk, og et aktivt lystsejlermiljø med gode faciliteter for både børn og voksne.

Både ved havnen og ved kysten kan man nyde den afslappede maritime stemning, spise medbragt mad på kajen, eller nyde et glas hvidvin og en grillt fisk i aftensolen på et af områdets spisesteder.

Bønnerup by har fra gammel tid haft nær tilknytning til havnen og Bønnerup Strand. Flere af beboerne i byen og i de smukke gamle fiskerhuse langs kysten er efterkommere af de fiskerfamilier, der for omkring 150 år siden slog sig ned her ved kysten.



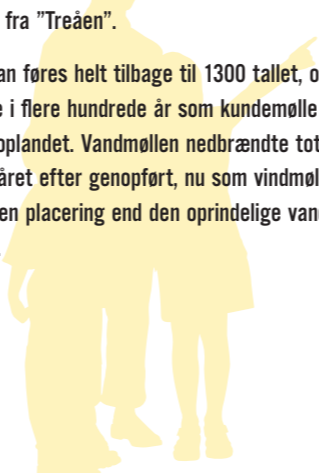
4

## TREAA MØLLE BATTERIE

”Treaa Mølle Batterie” er en af de gamle forsvarsskanser, der har ligget langs kysterne her, og som under Englandskrigene i starten af 1800-tallet blev brugt til beskyttelse mod angreb fra søsiden. Stedet er offentligt tilgængeligt og ses som en forhøjning i landskabet lige vest for havnen. Skansen ved Treå blev desuden brugt som skyttegrav under anden verdenskrig.

Stednavnene ”Treaa” og ”Mølle” optræder mange steder i Bønnerup. Det har sin forklaring langt tilbage i tiden; I dag er åen Treå, der har sit udløb lige vest for skansen, kun et lille vandløb. Men tidligere var den mere vandfyldt og havde tre å-arme. Og her lå en vandmølle, der fik sin vandforsyning fra ”Treåen”.

Treaa Mølle kan føres helt tilbage til 1300 tallet, og den fungerede i flere hundrede år som kundemølle for bønderne fra oplandet. Vandmøllen nedbrændte totalt i 1859 og blev året efter genopført, nu som vindmølle og på en lidt anden placering end den oprindelige vandmølle ”Treaa Mølle”.



3

## FISKERIHAVNEN

I den østlige del af havneområdet ligger fiskerihavnen, hvor de blå kuttere lander deres fangst. Her er mægeskrig og duft af friske fisk og et autentisk erhvervsfiskermiljø med værft og bådbyggeri, vodbinder, fiskehandler og røgeri.

I gammel tid trak fiskerne her deres både op på stranden efter endt fiskeri. Den første havn blev etableret i 1930'erne, dengang som en ø-havn, forbundet til fiskerlejet af en træbro. Gennem 50'erne og 60'erne blev havnen udbygget og var nu landfast. Siden kom lystbådehavnen og forlængelsen af indsejlingen med de to møler og vindmøllerne til.

Bønnerups fiskere er kendt for at tage godt imod ”fremmede” fiskerfartøjer, og flere skibe udfra vælger at lande deres fangst i Bønnerup Havn.



2

## LYSTBÅDEHAVNEN

Lystbådehavnen er etableret i 1999 og ligger i det indreste havnebassin vest for den charmerende fiskerihavn, som den deler indsejling med. Her findes muligheder for proviantering og shopping eller en hyggelig middag på et af havnens spisesteder.

Lystbådehavnen har et hyggeligt og livligt miljø, især om sommeren, hvor her kommer mange sejlende gæster. Iskosken er et yndet besøgssted for både lokale og turister. Langs kajen ligger maritime ferieboliger og fælleshus med havnekontor, skippertue og opholdsrum, og på området er opstillet bænke, borde og grill, hvor man kan tilberede sin egen mad. Et stort hit blandt børnene er det lille bassin mellem slæbestedet og legepladsen, hvor man kan fange krabber og søstjerner.

1

## STRANDEN

På begge sider af havnen strækker de skønne badestrande sig – med lav vanddybde og brede sandrevler tæt på land. Her er frisk havlugt og bølgeskulp og mulighed for total afslapning. Stranden er, med sin lave vanddybde, velegnet til at badning med børn, og her er aldrig mangel på råmateriale til sandlotte. Når Kattegat viser sig fra sin mere blæsende side, dukker windsurferne op.

Det fine sand og det klare vand byder på utallige muligheder for strand- og vandsportsaktiviteter, som drageflyvning, beachvolley eller windsurfing, ligesom det er et populært sted blandt lystfiskere.

I hele strandens udstrækning er der sti langs havet, hvor skoven nogle steder går næsten helt ud til vandkanten.



1



## NATURFORMIDLING PÅ BØNNERUP HAVN

På Bønnerup Havn inviterer Kyst- og Fjordcentret til sjove sommeraktiviteter med krabbefiske og udforskning af livet på det lave vand. Børn og voksne kan låne fiskenet og andet grej. Der bliver særlige ture i vandet og på molerne. Det aktuelle dagsprogram og tider kan ses på [www.kystogfjordcentret.dk/kalender](http://www.kystogfjordcentret.dk/kalender)



3



Oplevelsesplads Bønnerup er en del af projektet ”Oplevelsesudvikling langs kysterne på Djursland”. Det er Norddjurs og Syddjurs Kommuner, der sammen med Destination Djursland står bag.

Under overskriften ”Indtag vandet” skaber vi rammer for aktivitets- og opholdsmuligheder med et moderne udtryk i et autentisk miljø.

Genkendelighed i materiale- og farvevalg samt raffinerede funktionelle løsninger, giver et fleksibelt og alsidigt bud på konkrete faciliteter til oplevelsespladsen. Vartegn med vindmåler og temperatur indikation, kajakskur, kajakbro og bord/bænkesæt vil kunne ses på havnen.

Oplevelsespladserne skal bidrage til at understrege og udbygge det vækspotentiale, der ligger på Djursland med lokale aktører som de drivende kræfter.

